URZĄD STATYSTYCZNY W WARSZAWIE
ul. 1 Sierpnia 21, 02-134 Warszawa

Wyniki wstępne

Data opracowania
30.10.2015 r.

Kontakt: e-mail:sekretariatUSWAW@stat.gov.pl
tel. 22 464 23 15, 22 464 23 12
faks 22 846 76 67
Internet: warszawa.stat.gov.pl

WYBRANE DANE O PODREGIONACH WOJEWÓDZTWA MAZOWIECKIEGO

Wrzesień 2015 Nr 3

W danych (wyrażonych w liczbach bezwzględnych i względnych) mogą wystąpić drobne rozbieżności w sumowaniu na ogółem wynikające z automatycznych zaokrągleń. Liczby te są poprawne merytorycznie.

PODZIAŁ WOJEWÓDZTWA MAZOWIECKIEGO WEDŁUG NOMENKLATURY JEDNOSTEK TERYTORIALNYCH DO CELÓW STATYSTYCZNYCH (NTS)[1]

Stan w dniu 1 I 2015 r.

liczba gmin
314
liczba powiatów 37 ; 5 liczba miast na prawach powiatu

	Powierzchnia w ha
M A Z O W I E C K I E	**3555847**
podregiony:	
Ciechanowski	525543
Ostrołęcki	650448
Radomski	576330
M.st. Warszawa	51724
Warszawski wschodni	510358
Warszawski zachodni	430320
Płocki	335152
Siedlecki	475972

podregion
ciechanowski

Powiaty:	Miasto na prawach powiatu:
ciechanowski	—
mławski	
płoński	
pułtuski	
żuromiński	

podregion
ostrołęcki

Powiaty:	Miasto na prawach powiatu:
makowski	Ostrołęka
ostrołęcki	
ostrowski	
przasnyski	
wyszkowski	

podregion
radomski

Powiaty:	Miasto na prawach powiatu:
białobrzeski	Radom
kozienicki	
lipski	
przysuski	
radomski	
szydłowiecki	
zwoleński	

podregion
m.st. Warszawa

Powiaty:	Miasto na prawach powiatu:
—	m.st. Warszawa

podregion
warszawski wschodni

Powiaty:	Miasto na prawach powiatu:
garwoliński	—
legionowski	
miński	
nowodworski	
otwocki	
wołomiński	

podregion
warszawski zachodni

Powiaty:	Miasto na prawach powiatu:
grodziski	—
grójecki	
piaseczyński	
pruszkowski	
sochaczewski	
warszawski zachodni	
żyrardowski	

podregion
płocki

Powiaty:	Miasto na prawach powiatu:
gostyniński	Płock
płocki	
sierpecki	

podregion
siedlecki

Powiaty:	Miasto na prawach powiatu:
łosicki	Siedlce
siedlecki	
sokołowski	
węgrowski	

[1] NTS obejmuje 5 poziomów: 3 poziomy zasadniczego podziału terytorialnego kraju oraz dodatkowo 2 poziomy nieadministracyjne — regiony (NTS 1) grupujące jednostki szczebla wojewódzkiego oraz podregiony (NTS 3) grupujące w ramach województwa kilka do kilkunastu powiatów.

WYBRANE DANE O WOJEWÓDZTWIE MAZOWIECKIM I JEGO PODREGIONACH

WYSZCZEGÓLNIENIE	Kwartały	Województwo		Podregiony															
				ciechanowski		ostrołęcki		radomski		m.st. Warszawa		warszawski wschodni		warszawski zachodni		płocki		siedlecki	
		2014	2015	2014	2015	2014	2015	2014	2015	2014	2015	2014	2015	2014	2015	2014	2015	2014	2015
Ludność [a]	I	5320200	.	344849	.	389420	.	620617	.	1726581	.	800882	.	791122	.	333387	.	313342	.
	II	5324519	.	344648	.	389308	.	620082	.	1729119	.	802258	.	792588	.	333199	.	313317	.
	III	5330745	.	344393	.	389135	.	619641	.	1732707	.	804156	.	794533	.	333060	.	313120	.
	IV	5334511		344475		389068		619298		1735442		805073		795352		332853		312950	
w tym kobiety	I	2774830	.	174882	.	195998	.	316492	.	934323	.	412029	.	410800	.	171545	.	158761	.
	II	2777021	.	174801	.	195917	.	316218	.	935609	.	412745	.	411565	.	171450	.	158716	.
	III	2780374	.	174710	.	195808	.	315962	.	937696	.	413738	.	412501	.	171369	.	158590	.
	IV	2782420		174735		195754		315810		939250		414223		412930		171212		158506	
w tym w miastach	I	3417839	.	136032	.	141198	.	305100	.	1726581	.	429502	.	383516	.	170031	.	125879	.
	II	3420685	.	135890	.	141172	.	304611	.	1729119	.	430259	.	383735	.	169886	.	126013	.
	III	3425028	.	135811	.	141086	.	304302	.	1732707	.	431272	.	384200	.	169680	.	125970	.
	IV	3427481		135833		140928		303704		1735442		431801		384297		169475		126001	
W % ogółu ludności — ludność w wieku [a]:																			
poniżej 25 lat	II	26,8	.	29,3	.	30,5	.	28,6	.	22,4	.	29,5	.	27,9	.	28,0	.	29,3	.
	IV	26,7		29,1		30,3		28,4		22,3		29,4		27,9		27,8		29,1	
65 lat i więcej	II	15,6	.	14,3	.	13,8	.	14,7	.	18,5	.	13,3	.	14,3	.	14,9	.	15,3	.
	IV	15,8		14,6		13,9		14,9		18,6		13,5		14,5		15,2		15,5	
Przyrost naturalny na 1000 ludności [b]	I	–0,13	.	–2,08	.	0,41	.	–1,26	.	–0,15	.	1,96	.	0,16	.	–1,98	.	–0,36	.
	II	0,39	.	–1,29	.	0,84	.	–0,93	.	0,33	.	2,05	.	0,93	.	–1,34	.	0,85	.
	III	0,96	.	–0,96	.	1,17	.	–0,50	.	1,05	.	2,74	.	1,62	.	–0,81	.	0,80	.
	IV	0,68		–1,06		0,83		–0,84		0,90		2,42		1,24		–1,18		0,38	
Saldo migracji wewnętrznych i zagranicznych na pobyt stały na 1000 ludności [b]	I	2,65	.	–2,62	.	–3,73	.	–2,89	.	5,19	.	6,55	.	7,31	.	–1,83	.	–3,55	.
	II	2,50	.	–2,22	.	–3,08	.	–2,87	.	5,13	.	5,64	.	6,51	.	–1,69	.	–2,96	.
	III	2,53	.	–2,37	.	–3,25	.	–2,98	.	5,36	.	5,53	.	6,61	.	–1,77	.	–3,04	.
	IV	2,46		–2,08		–3,13		–2,85		5,22		5,18		6,39		–1,68		–2,83	

a Stan w końcu kwartału. *b* Dane w ujęciu narastającym.

WYBRANE DANE O WOJEWÓDZTWIE MAZOWIECKIM I JEGO PODREGIONACH (cd.)

WYSZCZEGÓLNIENIE	Kwartały	Województwo		Podregiony															
				ciechanowski		ostrołęcki		radomski		m.st. Warszawa		warszawski wschodni		warszawski zachodni		płocki		siedlecki	
		2014	2015	2014	2015	2014	2015	2014	2015	2014	2015	2014	2015	2014	2015	2014	2015	2014	2015
Bezrobotni zarejestrowani [a]	I	287357	252077	26782	23463	28804	24975	62773	54991	55302	48543	39541	34981	30353	26621	26566	23904	17236	14599
	II	261730	227746	24339	21527	25379	22377	57204	50346	52172	44723	36392	31461	27941	24298	23177	20489	15126	12525
	III	254642	220905	23375	21360	24588	21667	55399	49250	51256	43049	35672	30310	27139	23433	22460	19812	14753	12024
	IV	249777		23081		24466		55224		48840		34622		26002		23101		14441	
w tym kobiety.....	I	132972	118468	12349	10901	13796	12092	28547	25397	26203	23084	16855	15406	14244	12548	13283	12331	7695	6709
	II	123884	109785	11586	10390	12427	11135	26603	23767	24870	21393	15768	14137	13356	11654	12312	11198	6962	6111
	III	123386	108600	11299	10614	12405	10923	26366	23660	24901	21012	15903	13892	13224	11383	12230	11055	7058	6061
	IV	119509		11026		12098		26023		23562		15361		12483		12164		6792	
W % bezrobotnych zarejestrowanych [a]:																			
dotychczas niepracujący	I	19,3	18,3	19,1	18,4	27,4	25,0	23,3	22,0	12,0	11,8	18,0	17,4	18,6	18,0	17,8	16,8	21,6	19,9
	II	19,4	18,0	20,6	19,1	28,3	25,4	23,4	21,7	11,7	11,2	18,0	16,9	18,3	17,4	18,0	16,3	20,9	19,2
	III	20,1	18,4	21,4	19,7	28,7	26,1	24,2	22,4	12,1	10,2	18,9	17,5	19,0	17,6	19,2	17,6	22,4	20,1
	IV	19,2		19,8		26,9		23,0		11,8		18,3		18,7		17,5		21,8	
zwolnieni z przyczyn dotyczących zakładu pracy	I	5,9	5,9	4,9	5,1	3,9	4,8	5,6	5,6	6,7	6,1	8,9	9,0	5,8	6,3	2,9	2,3	7,6	7,2
	II	6,0	6,1	5,0	4,9	4,1	4,9	5,7	5,9	6,7	6,1	9,1	9,3	5,7	6,9	2,8	2,5	8,1	7,6
	III	6,0	6,0	5,1	4,9	4,2	4,7	5,5	5,7	6,7	6,1	9,0	9,1	5,9	6,9	2,5	2,3	7,9	7,2
	IV	5,9		5,1		4,7		5,5		6,4		9,1		6,0		2,3		7,3	
zamieszkali na wsi.....	I	43,0	43,2	58,6	58,8	61,9	61,4	53,2	53,7	x	x	47,7	48,0	47,9	48,8	51,3	50,9	56,1	57,3
	II	42,4	42,6	58,4	58,3	61,7	61,0	52,5	52,7	x	x	47,5	47,5	47,9	48,6	51,5	50,9	55,5	56,7
	III	42,5	43,0	59,1	58,5	62,0	62,1	53,0	53,0	x	x	47,5	47,5	48,6	48,7	51,4	52,3	55,6	56,9
	IV	43,2		59,0		62,0		53,5		x		47,9		48,8		51,8		57,1	
bez prawa do zasiłku.....	I	86,6	86,5	85,9	86,0	89,7	89,1	86,3	85,2	86,1	86,4	86,0	86,8	85,5	85,7	86,1	86,0	89,3	88,5
	II	86,9	86,2	86,8	86,7	90,3	89,3	86,5	85,0	86,3	86,0	86,5	86,5	85,6	85,2	86,4	85,4	89,3	88,2
	III	87,4	86,8	87,5	87,5	90,4	89,9	86,8	85,2	86,6	86,6	87,5	87,4	85,9	86,0	86,7	85,5	89,8	89,1
	IV	86,9		86,7		89,3		85,9		86,7		87,2		86,1		86,0		89,0	

a Stan w końcu kwartału.

WYBRANE DANE O WOJEWÓDZTWIE MAZOWIECKIM I JEGO PODREGIONACH (cd.)

WYSZCZEGÓLNIENIE	Kwartały	Województwo		Podregiony															
				ciechanowski		ostrołęcki		radomski		m.st. Warszawa		warszawski wschodni		warszawski zachodni		płocki		siedlecki	
		2014	2015	2014	2015	2014	2015	2014	2015	2014	2015	2014	2015	2014	2015	2014	2015	2014	2015
Stopa bezrobocia rejestrowanego [ab] (w %)	I	11,2	9,7*	19,3	17,1*	18,0	15,7*	24,4	21,7*	4,9	4,2*	14,5	12,8*	9,2	7,9*	18,9	17,3*	12,9	11,0*
	II	10,3	8,8*	17,9	15,9*	16,2	14,3*	22,7	20,2*	4,6	3,8*	13,5	11,6*	8,5	7,2*	16,9	15,2*	11,5	9,5*
	III	10,0	8,6	17,3	15,7	15,7	13,9	22,1	19,8	4,5	3,7	13,3	11,2	8,3	7,0	16,4	14,7	11,3	9,2
	IV	9,6*		16,9*		15,5*		21,8*		4,2*		12,7*		7,7*		16,8*		10,9*	
Mieszkania oddane do użytkowania [c] (od początku roku)	I	6925	6320	272	241	234	194	391	447	3014	2588	998	1231	1258	1043	375	191	383	385
	II	14494	13232*	693	570*	472	447*	767	866*	6972	5729*	2110	2460*	2390	2075*	525	415*	565	670*
	III	22282	20987	921	795	764	731	1106	1365	10543	9422	3805	3937	3570	3125	802	636	771	976
	IV	30683		1201		1053		1488		14966		4802		4802		1177		1194	
w tym:																			
budownictwo indywidualne.....	I	3084	2786	224	158	231	162	391	359	375	239	774	847	679	634	226	165	184	222
	II	5755	5975*	385	441*	403	360	767	778*	729	645*	1442	1626*	1333	1268*	376	350*	320	507*
	III	8308	8784	585	641	613	584	1066	1136	916	810	2145	2521	1955	1897	584	531	444	664
	IV	11279		810		866		1400		1126		2788		2803		783		703	
przeznaczone na sprzedaż lub wynajem	I	3209	3417	48	83	—	—	—	88	2178	2291	188	384	530	382	66	26	199	163
	II	8030	6957*	308	129*	66	55*	—	88	5761	4845*	632	832*	998	780*	66	65*	199	163
	III	12314	11562	336	154	118	115	—	229	8502	8124	1447	1414	1526	1196	104	105	281	225
	IV	17170		370		154		46		12378		1801		1910		182		329	
Przeciętna powierzchnia użytkowa (w m^2) mieszkań oddanych do użytkowania [c] (od początku roku)	I	99,4	94,0	118,3	103,3	145,1	130,7	139,1	118,1	70,5	64,5	130,7	108,6	118,8	127,7	92,1	126,7	106,4	86,6
	II	94,1	94,1*	97,6	92,4*	130,8	126,7*	137,7	121,0*	66,4	66,4*	122,0	109,8*	121,5	128,5*	105,0	123,0*	112,0	94,3*
	III	92,7	91,1	100,2	93,2	127,4	125,8	132,6	117,2	68,0	63,2	109,5	105,4	119,5	129,7	104,0	118,0	112,3	97,2
	IV	91,5		100,4		128,6		129,4		66,1		111,1		123,2		104,4		101,7	
Mieszkania, których budowę rozpoczęto (od początku roku)	I	7913	4664	157	140	333	221	311	297	4441	2053	1647	806	567	738	100	135	357	274
	II	15555	15120	530	520	666	538	802	907	8088	8178	2935	2288	1522	1731	292	335	720	623
	III	25155	25973	785	837	909	927	1180	1532	13432	14410	4407	3599	2720	2820	609	730	1113	1118
	IV	33125		1165		1031		1694		18340		5482		3379		797		1237	

a Stan w końcu kwartału. *b* Udział zarejestrowanych bezrobotnych w cywilnej ludności aktywnej zawodowo. *c* Za III kwartał 2015 r. dane wstępne.

* Dane zostały zmienione w stosunku do już opublikowanych.

WYBRANE DANE O WOJEWÓDZTWIE MAZOWIECKIM I JEGO PODREGIONACH (dok.)

WYSZCZEGÓLNIENIE	Kwartały	Województwo		Podregiony															
				ciechanowski		ostrołęcki		radomski		m.st. Warszawa		warszawski wschodni		warszawski zachodni		płocki		siedlecki	
		2014	2015	2014	2015	2014	2015	2014	2015	2014	2015	2014	2015	2014	2015	2014	2015	2014	2015
Podmioty gospodarki narodowej [a] w rejestrze REGON (stan w końcu kwartału)	I	729186	746388	24885	25215	30433	30901	51780	52162	374436	387279	87128	88138	110010	112044	25909	26024	24605	24625
	II	731269	754598	25063	25413	30635	31081	52114	52457	375434	392562	87289	88895	110042	113106	26047	26324	24645	24760
	III	735412	762479	25129	25655	30746	31326	52067	52744	378902	397571	87402	89650	110574	114203	26020	26397	24572	24933
	IV	742172		25252		30947		52174		383617		87944		111444		26132		24662	
osoby prawne i jednostki organizacyjne niemające osobowości prawnej	I	234909	249351	5126	5315	5930	6100	10736	11041	155618	166560	17784	18602	28295	29940	6103	6331	5317	5462
	II	238034	253627	5158	5332	5951	6139	10774	11105	158066	169990	17929	18783	28677	30401	6146	6367	5333	5510
	III	241836	257703	5252	5369	6032	6192	10904	11198	160532	173172	18276	18973	29167	30839	6247	6407	5426	5553
	IV	245692		5308		6082		10972		163608		18443		29534		6288		5457	
w tym spółki handlowe	I	119602	131060	1119	1197	1164	1216	2745	2931	93766	103235	5334	5719	12578	13701	1721	1828	1175	1233
	II	122144	134636	1143	1209	1172	1234	2770	2962	95862	106206	5418	5843	12845	14080	1746	1847	1188	1255
	III	124676	138021	1160	1226	1185	1258	2828	3019	97919	108973	5523	5954	13077	14443	1777	1873	1207	1275
	IV	127823		1185		1197		2869		100600		5601		13342		1805		1224	
osoby fizyczne prowadzące działalność gospodarczą	I	494277	497037	19759	19900	24503	24801	41044	41121	218818	220719	69344	69536	81715	82104	19806	19693	19288	19163
	II	493235	500971	19905	20081	24684	24942	41340	41352	217368	222572	69360	70112	81365	82705	19901	19957	19312	19250
	III	493576	504776	19877	20286	24714	25134	41163	41546	218370	224399	69126	70677	81407	83364	19773	19990	19146	19380
	IV	496480		19944		24865		41202		220009		69501		81910		19844		19205	
Przestępstwa stwierdzone przez Policję w zakończonych postępowaniach przygotowawczych (od początku roku)	I	27969	29890	1299	2174	1379	1505	3344	2556	11689	12307	3987	4432	3766	3923	1438	1912	1067	1081
	II	60117	61801	4196	3655	3603	4325	5884	5352	24730	25527	7967	9209	8178	8033	3071	3134	2488	2566
	III	88353	84529	5651	5143	5308	5433	8536	6942	37105	36531	11727	12102	11977	10794	4356	4163	3693	3421
	IV	119166		7234		6965		11500		50653		15918		16079		5826		4991	
Wskaźnik wykrywalności sprawców przestępstw stwierdzonych przez Policję (w %; od początku roku)	I	60,3	64,6	79,8	88,4	73,4	77,1	79,0	73,3	47,1	50,7	62,0	72,9	61,3	64,3	76,1	81,7	76,1	75,0
	II	58,9	61,5	83,8	82,5	60,2	82,1	75,4	70,5	45,3	47,3	62,2	69,8	60,8	60,3	73,3	77,2	76,3	74,2
	III	56,7	56,9	80,6	81,1	62,1	77,6	74,2	68,0	42,9	42,4	61,6	65,8	59,1	56,3	68,6	72,3	74,0	73,1
	IV	54,9		77,4		62,7		73,3		41,1		59,6		57,5		66,8		72,6	

a Bez osób prowadzących gospodarstwa indywidualne w rolnictwie.

LUDNOŚĆ WEDŁUG EKONOMICZNYCH GRUP WIEKU W 2014 R.
Stan w dniu 31 XII

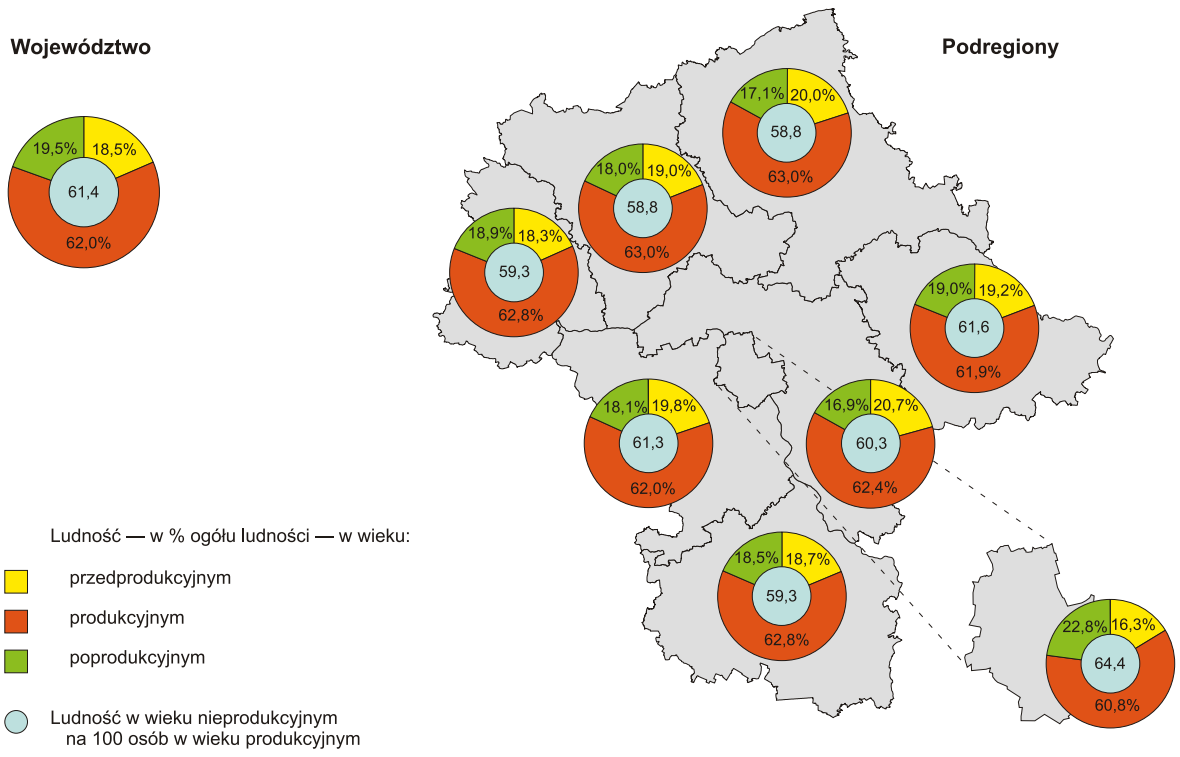

RUCH NATURALNY NA 1000 LUDNOŚCI W 2014 R.

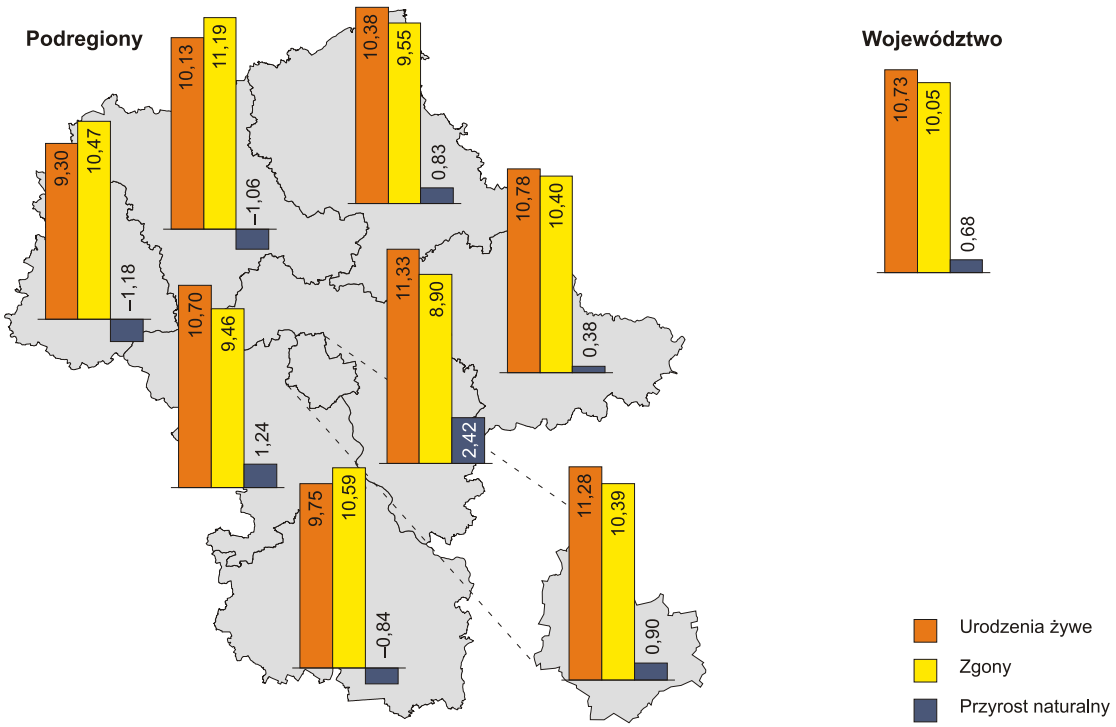

STRUKTURA BEZROBOTNYCH ZAREJESTROWANYCH WEDŁUG WIEKU W 2015 R.
Stan w dniu 30 IX

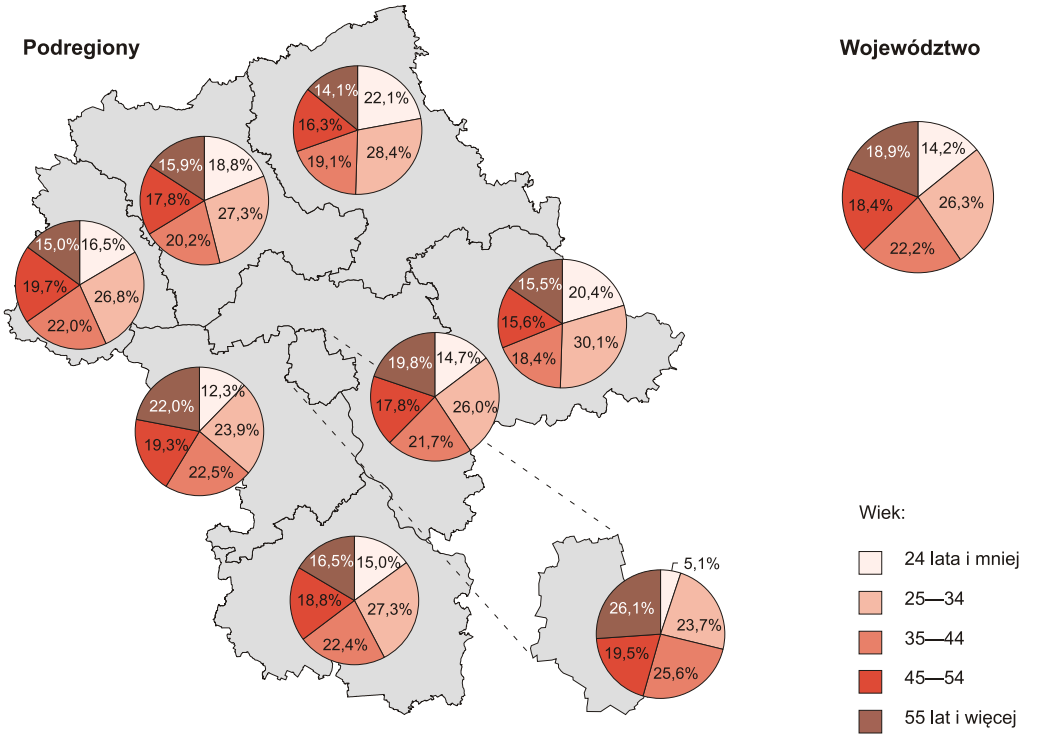

STOPA BEZROBOCIA REJESTROWANEGO
Stan w dniu 30 IX

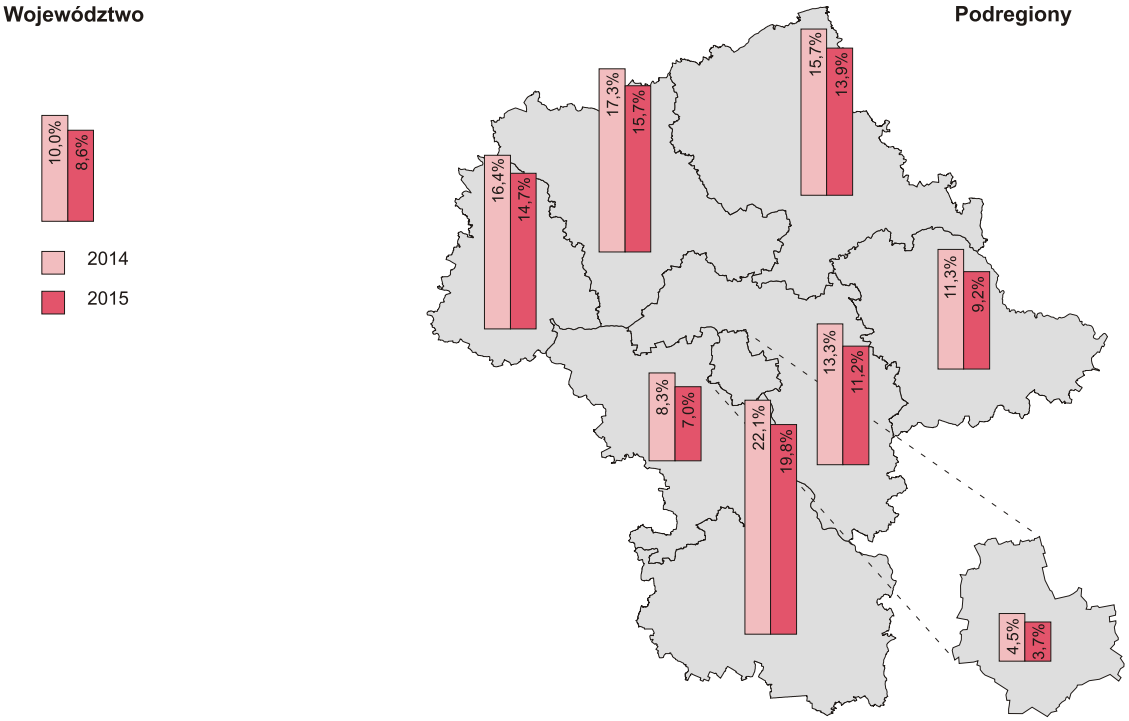

STRUKTURA MIESZKAŃ ODDANYCH DO UŻYTKOWANIA WEDŁUG FORM BUDOWNICTWA W OKRESIE STYCZEŃ–WRZESIEŃ 2015 R.

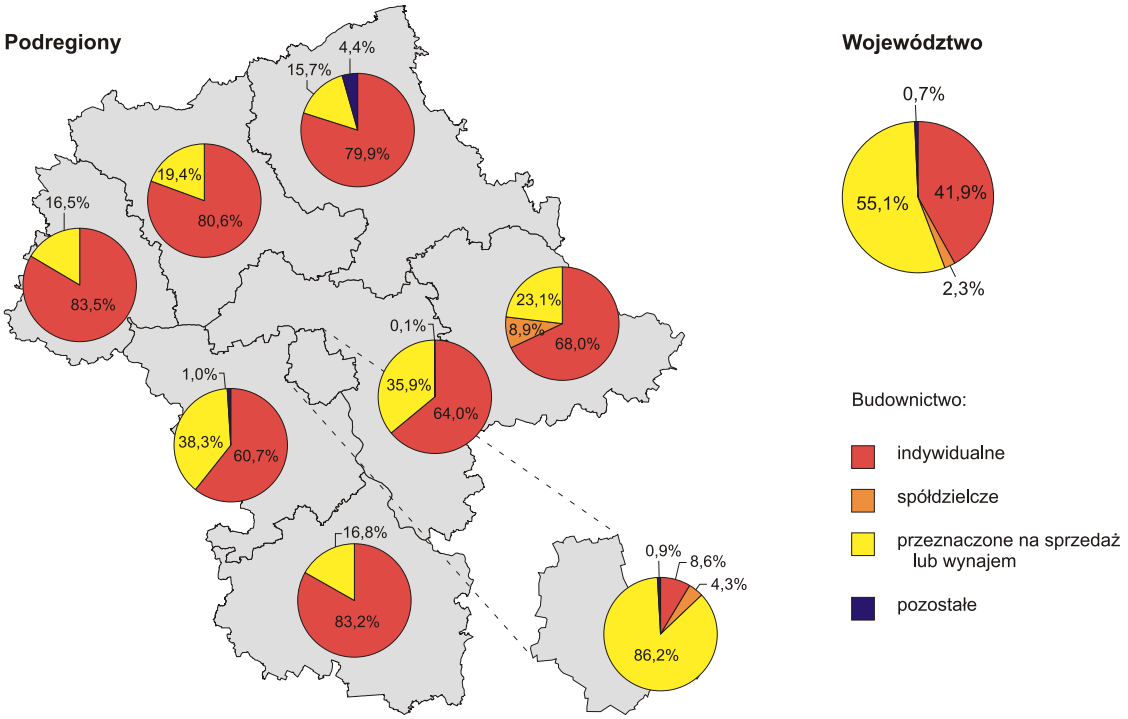

PRZECIĘTNA POWIERZCHNIA UŻYTKOWA (w m^2) MIESZKAŃ ODDANYCH DO UŻYTKOWANIA W OKRESIE STYCZEŃ–WRZESIEŃ 2015 R.

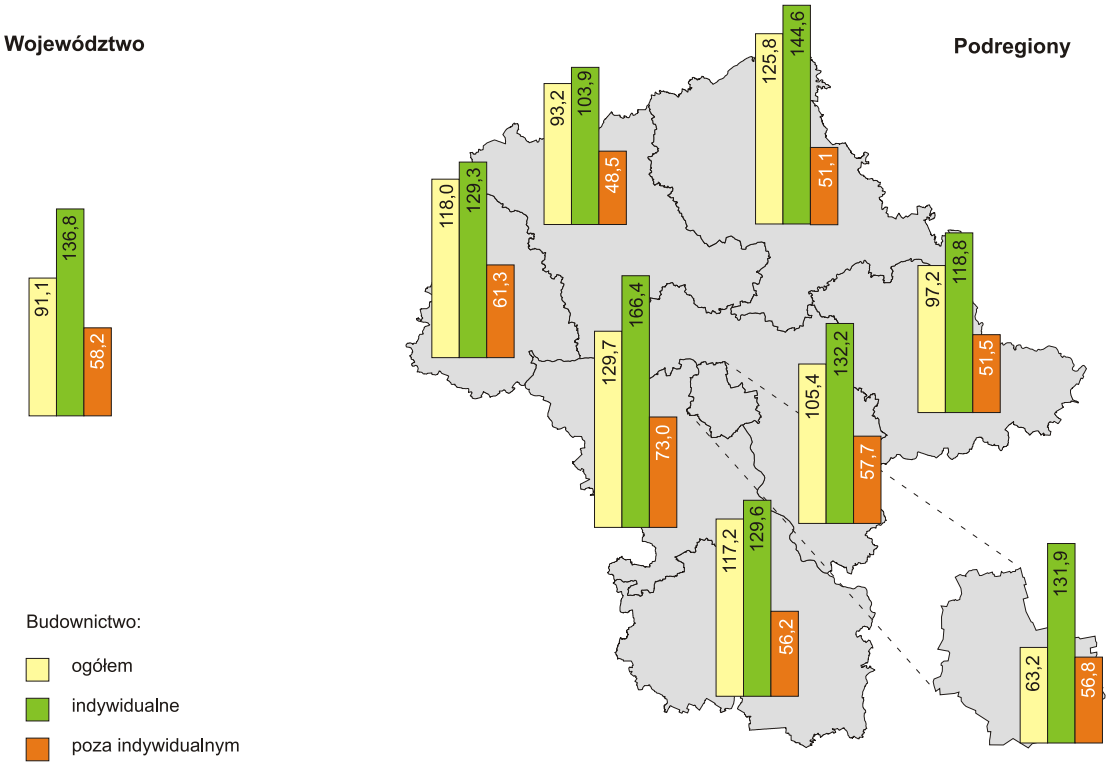

STRUKTURA PODMIOTÓW GOSPODARKI NARODOWEJ[a] WEDŁUG FORM PRAWNYCH W 2015 R.

Stan w dniu 30 IX

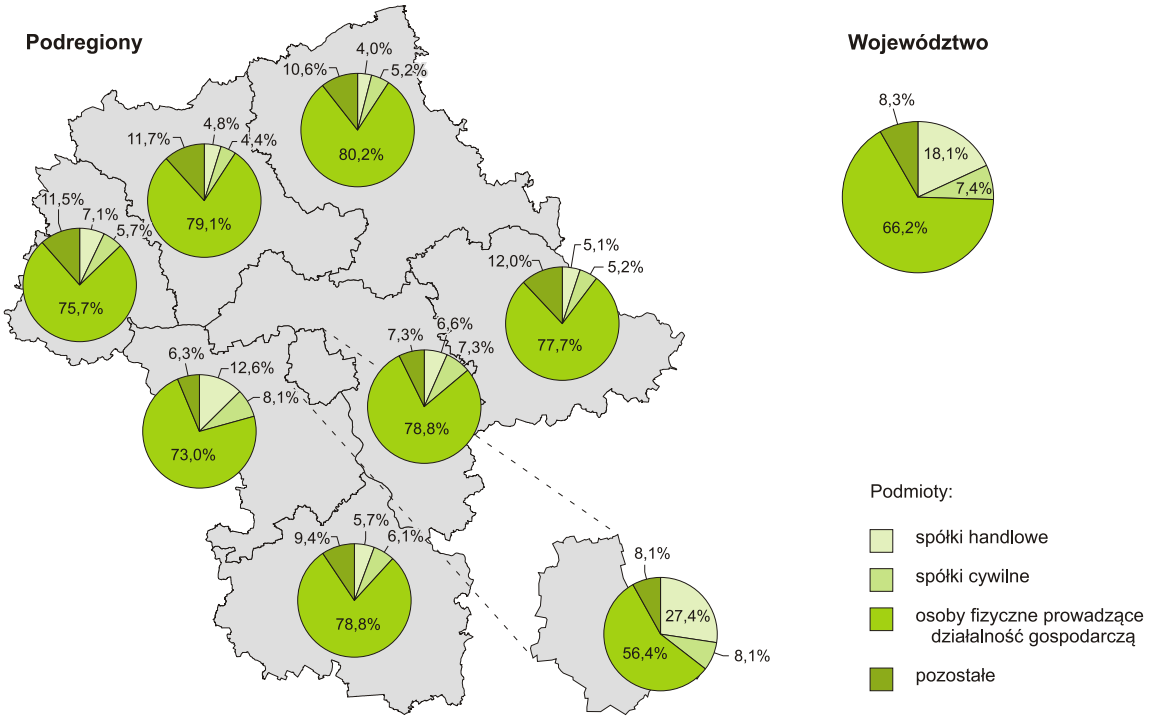

STRUKTURA OSÓB FIZYCZNYCH PROWADZĄCYCH DZIAŁALNOŚĆ GOSPODARCZĄ[a] WEDŁUG SEKCJI W 2015 R.

Stan w dniu 30 IX

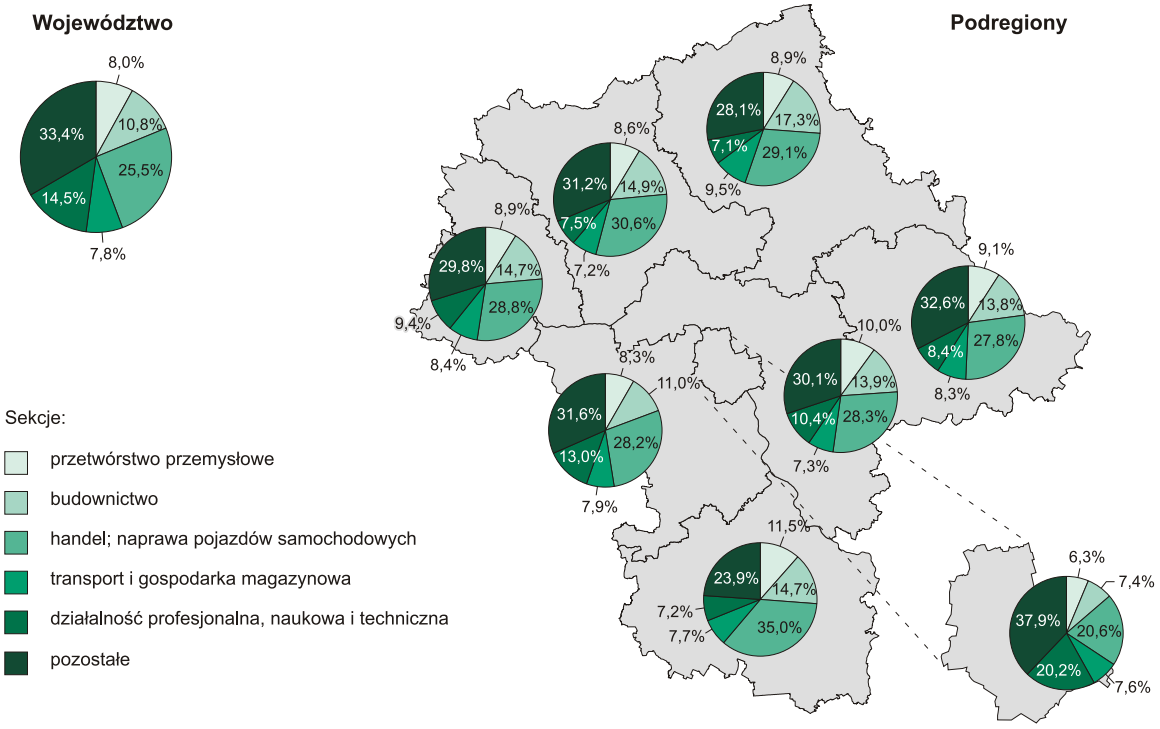

a W rejestrze REGON; bez osób prowadzących gospodarstwa indywidualne w rolnictwie.

STRUKTURA PRZESTĘPSTW STWIERDZONYCH PRZEZ POLICJĘ W ZAKOŃCZONYCH POSTĘPOWANIACH PRZYGOTOWAWCZYCH WEDŁUG RODZAJÓW W OKRESIE STYCZEŃ–WRZESIEŃ 2015 R.

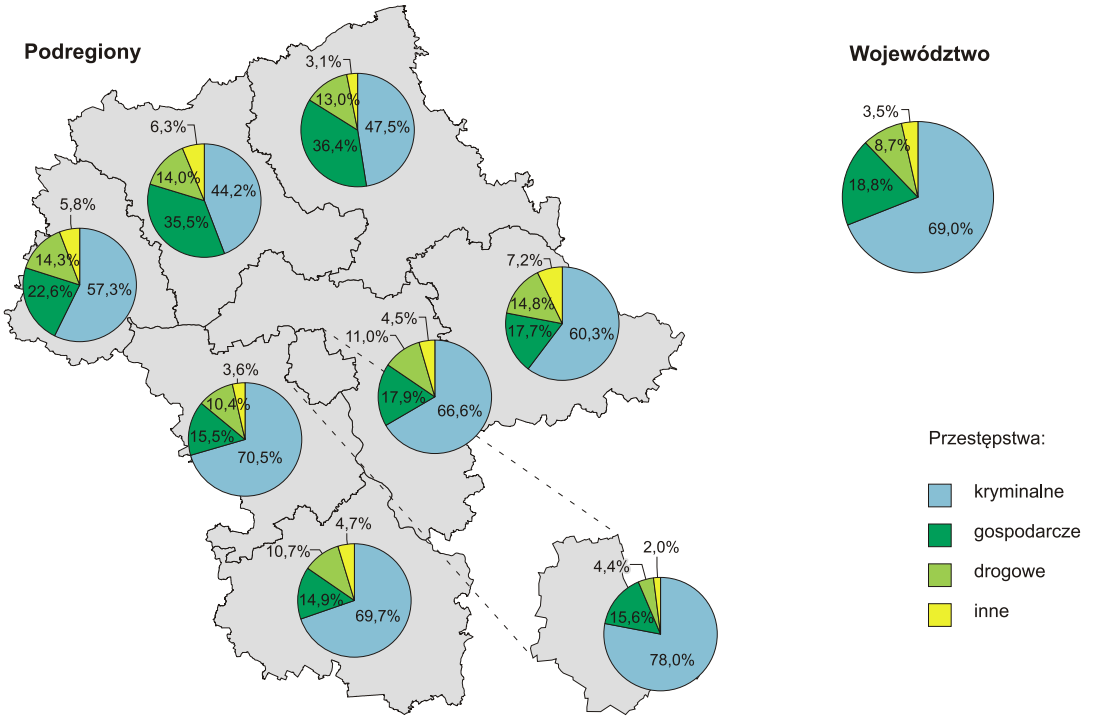
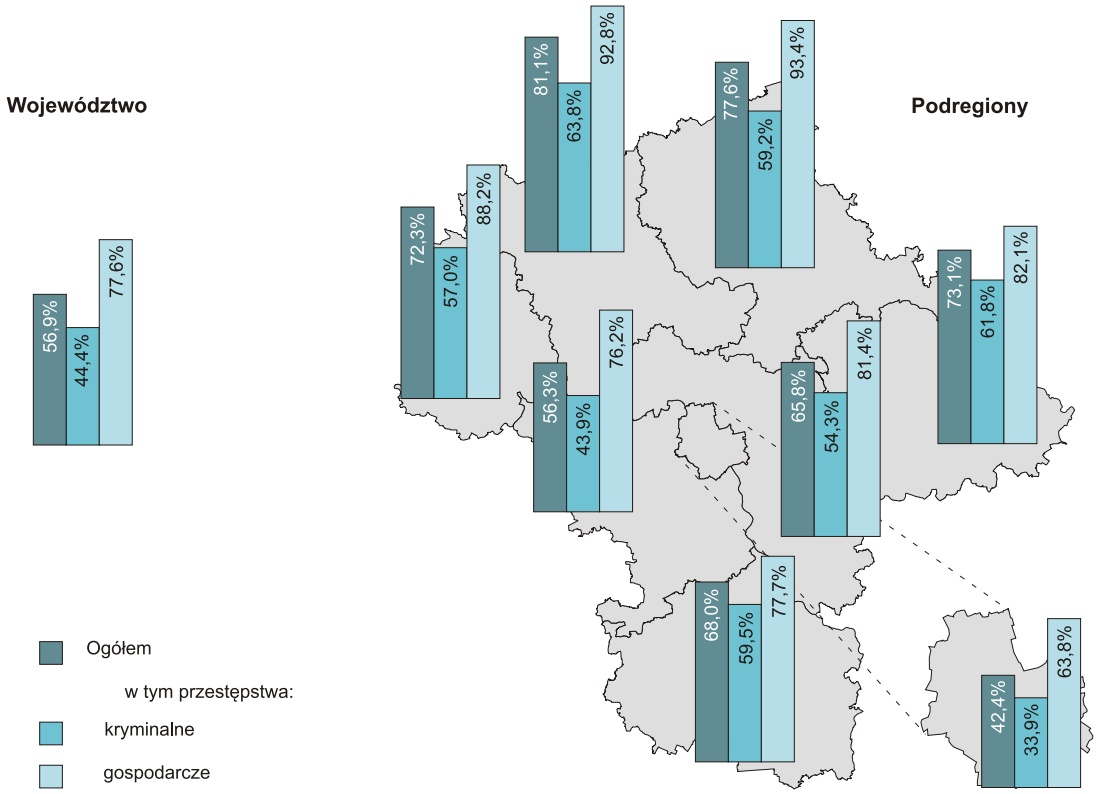
WSKAŹNIK WYKRYWALNOŚCI SPRAWCÓW PRZESTĘPSTW STWIERDZONYCH PRZEZ POLICJĘ W OKRESIE STYCZEŃ–WRZESIEŃ 2015 R.