



PODREGION WARSZAWSKI WSCHODNI — WYBRANE DANE

Grudzień 2015

Przy publikowaniu danych US prosimy o podanie źródła

Nr 4

DEMOGRAFIA¹ – stan w dniu 31 XII 2014 r.

- ✓ Liczba ludności wyniosła 805073, z czego 51,5% stanowiły kobiety.
- ✓ W miastach mieszkało 431801 osób.
- ✓ Ludność poniżej 25 lat stanowiła 29,4% ogółu, a w wieku 65 lat i więcej – 13,5%.
- ✓ Przyrost naturalny na 1000 ludności był dodatni i wyniósł 2,42.
- ✓ Saldo migracji wewnętrznych i zagranicznych na pobyt stały na 1000 ludności było dodatnie i wyniosło 5,18.



liczba gmin
58
liczba powiatów 6 ; — liczba miast na prawach powiatu

BEZROBOCIE – stan w dniu 31 XII 2015 r.

- ✓ Stopa bezrobocia rejestrowanego wyniosła 11,0%.
- ✓ Liczba zarejestrowanych bezrobotnych wyniosła 29792, z czego 45,0% stanowiły kobiety.
- ✓ Bez prawa do zasiłku było 86,8% bezrobotnych zarejestrowanych.
- ✓ Bezrobotni zarejestrowani dotychczas niepracujący stanowili 17,3%.
- ✓ Na wsi mieszkało 48,2% zarejestrowanych bezrobotnych.

BUDOWNICTWO MIESZKANIOWE w okresie styczeń-grudzień 2015 r. (dane wstępne)

- ✓ W 2015 r. oddano do użytkowania 5233 mieszkania, tj. o 438 (9,1%) więcej niż w 2014 r.
- ✓ Z ogólnej liczby ukończonych mieszkań 3362 wybudowali inwestorzy indywidualni, a 1806 deweloperzy.
- ✓ Przeciętna powierzchnia użytkowa wybudowanych mieszkań wyniosła 108,1 m², przy czym mieszkanie indywidualne miało średnio 134,2 m², a poza budownictwem indywidualnym 61,1 m².
- ✓ Rozpoczęto budowę 4551 mieszkań (mniej niż przed rokiem o 931, tj. o 17,0%).

PODMIOTY GOSPODARKI NARODOWEJ W REJESTRZE REGON – stan w dniu 31 XII 2015 r.

- ✓ W rejestrze REGON zarejestrowanych było 89549 podmiotów gospodarki narodowej (bez osób prowadzących gospodarstwa indywidualne w rolnictwie), tj. o 1605 (1,8%) więcej niż przed rokiem.
- ✓ Większość (78,6%) podmiotów gospodarki narodowej to osoby fizyczne prowadzące działalność gospodarczą – ich liczba wyniosła 70395.
- ✓ Liczba osób prawnych i jednostek organizacyjnych niemających osobowości prawnej wyniosła 19154, w tym 6072 to spółki handlowe.

BEZPIECZEŃSTWO PUBLICZNE w okresie styczeń-grudzień 2015 r.

- ✓ W 2015 r. w zakończonych postępowaniach przygotowawczych Policja stwierdziła 15759 przestępstw, z czego 67,8% stanowiły przestępstwa kryminalne.
- ✓ Wskaźnik wykrywalności sprawców przestępstw stwierdzonych wyniósł 61,9%.

¹ Z uwagi na opóźnienia w opracowaniu danych demograficznych za 2015 r. (spowodowane wprowadzeniem przez Ministerstwo Spraw Wewnętrznych nowego systemu rejestracji aktów stanu cywilnego) koniecznych do przygotowania aktualnego bilansu ludności, ponownie zaprezentowano dane według stanu w dniu 31 XII 2014 r.

WYBRANE DANE O PODREGIONIE WARSZAWSKIM WSCHODNIM I JEGO POWIATACH NA TLE WOJEWÓDZTWA MAZOWIECKIEGO W OKRESIE STYCZEŃ–GRUDZIEŃ 2015 R.

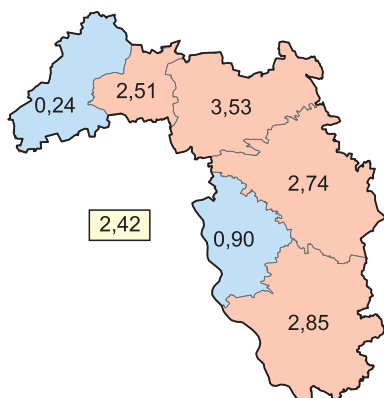
Wyszczególnienie	Województwo	Podregion	Powiaty					
			garwoliński	legionowski	miński	nowodworski	otwocki	wołomiński
Ludność ^a	5334511	805073	108654	112226	150889	78693	122854	231757
w tym kobiety.....	2782420	414223	54711	58118	77306	40180	64029	119879
w tym w miastach.....	3427481	431801	30629	58447	69763	39224	75244	158494
Przyrost naturalny na 1000 ludności ^b	0,68	2,42	2,85	2,51	2,74	0,24	0,90	3,53
Saldo migracji wewnętrznych i zagranicznych na pobyt stały na 1000 ludności ^b	2,46	5,18	-2,37	9,39	4,31	2,10	3,58	9,17
Bezrobotni zarejestrowani ^c	216527	29792	5567	3945	4119	2989	3113	10059
w tym kobiety.....	104684	13404	2138	1900	2040	1413	1410	4503
W % bezrobotnych zarejestrowanych ^c :								
dotychczas niepracujący.....	17,9	17,3	23,2	16,0	12,0	16,2	11,4	18,8
zwolnieni z przyczyn dotyczących zakładu pracy.....	5,8	9,1	11,3	8,7	6,3	6,1	9,2	10,0
zamieszkali na wsi.....	44,1	48,2	68,7	45,7	53,1	48,3	36,6	39,5
bez prawa do zasiłku.....	86,4	86,8	90,4	87,2	83,1	88,0	81,5	87,5
Stopa bezrobocia rejestrowanego ^{c,d} (w %).....	8,4	11,0	13,5	12,4	8,8	10,2	6,9	13,4
Mieszkania oddane do użytkowania ^e	29095	5233	354	758	795	619	447	2260
w tym:								
indywidualne.....	11975	3362	309	456	570	377	347	1303
przeznaczone na sprzedaż lub wynajem.....	16163	1806	22	302	225	242	59	956
Przeciętna powierzchnia użytkowa (w m ²) mieszkań oddanych do użytkowania ^e	91,6	108,1	129,8	117,8	114,7	87,0	142,0	98,1
Mieszkania, których budowę rozpoczęto.....	34964	4551	333	1118	660	202	387	1851
Podmioty gospodarki narodowej w rejestrze REGON ^{c,f}	766030	89549	7393	16101	14079	7603	15525	28848
osoby prawne i jednostki organizacyjne niemające osobowości prawnej.....	262994	19154	1368	3532	2782	1821	3635	6016
w tym spółki handlowe.....	142530	6072	251	1168	794	550	1257	2052
osoby fizyczne prowadzące działalność gospodarczą.....	503036	70395	6025	12569	11297	5782	11890	22832
Przestępstwa stwierdzone przez Policję w zakończonych postępowaniach przygotowawczych.....	112453	15759	1835	2381	2198	1730	2554	5061
Wskaźnik wykrywalności sprawców przestępstw stwierdzonych przez Policję (w %).....	53,8	61,9	82,6	58,4	68,9	61,7	68,4	49,8

^a Stan w dniu 31 XII 2014 r. ^b W 2014 r. ^c Stan w końcu okresu. ^d Udział zarejestrowanych bezrobotnych w cywilnej ludności aktywnej zawodowo. ^e Dane wstępne. ^f Bez osób prowadzących gospodarstwa indywidualne w rolnictwie.

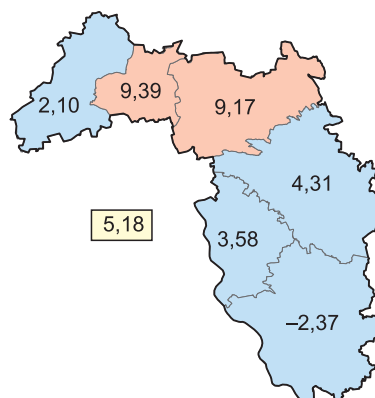
WYBRANE WSKAŹNIKI DLA POWIATÓW

Wartość wskaźnika: średnia w podregionie powyżej średniej poniżej średniej

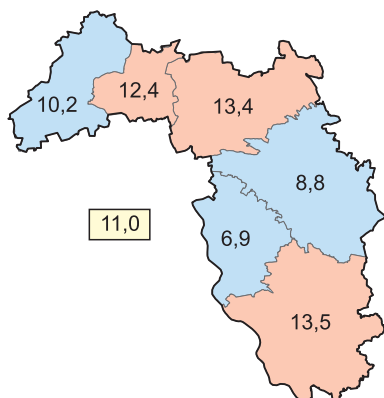
Przyrost naturalny
na 1000 ludności w 2014 r.



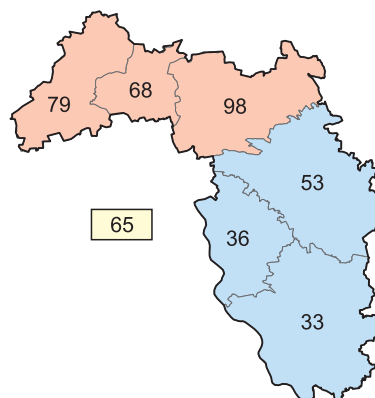
Saldo migracji wewnętrznych i zagranicznych
na pobyt stały na 1000 ludności w 2014 r.



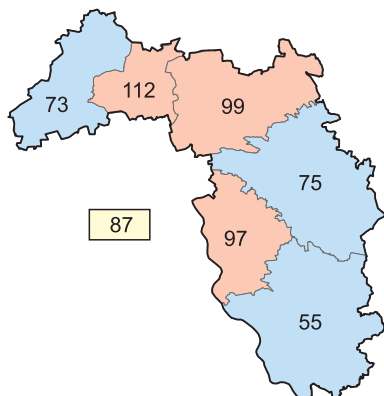
Stopa bezrobocia rejestrowanego (w %)
Stan w dniu 31 XII 2015 r.



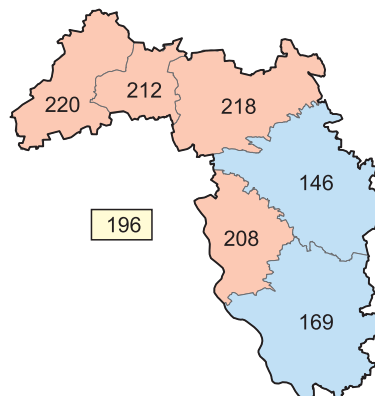
Mieszkania oddane do użytkowania na 10 tys. ludności^a
w okresie styczeń-grudzień 2015 r.



Osoby fizyczne zarejestrowane
w rejestrze REGON na 1000 ludności^a
Stan w dniu 31 XII 2015 r.



Przestępstwa stwierdzone przez Policję
w zakończonych postępowaniach przygotowawczych
na 10 tys. ludności^a w okresie styczeń-grudzień 2015 r.



^a Do przeliczeń przyjęto ludność według stanu w dniu 31 XII 2014 r.

Więcej informacji o podregionie i jego powiatach znajduje się w następujących publikacjach i opracowaniach udostępnianych co kwartał na stronie internetowej Urzędu <http://warszawa.stat.gov.pl/>:

- „Biuletyn Statystyczny Województwa Mazowieckiego”,
- „Wybrane dane o podregionach województwa mazowieckiego”,
- „Monitoring stanu ludności”,
- „Monitoring bezrobocia rejestrowanego”,
- „Monitoring budownictwa mieszkaniowego”,
- „Monitoring stanu bezpieczeństwa publicznego”

oraz w Banku Danych Lokalnych <http://www.stat.gov.pl/bdl/> (moduł – dane krótkookresowe). Niektóre dane w BDL dostępne są również na poziomie gmin.