



**PODREGION M.ST. WARSZAWA — WYBRANE DANE**

Grudzień 2015

Przy publikowaniu danych US prosimy o podanie źródła

Nr 4

**DEMOGRAFIA<sup>1</sup> – stan w dniu 31 XII 2014 r.**

- ✓ Liczba ludności wyniosła 1735442, z czego 54,1% stanowiły kobiety.
- ✓ Ludność poniżej 25 lat stanowiła 22,3% ogółu, a w wieku 65 lat i więcej – 18,6%.
- ✓ Przyrost naturalny na 1000 ludności był dodatni i wyniósł 0,90.
- ✓ Saldo migracji wewnętrznych i zagranicznych na pobyt stały na 1000 ludności było dodatnie i wyniosło 5,22.



liczba gmin  
liczba powiatów — 1 — liczba miast na prawach powiatu

**BEZROBOCIE – stan w dniu 31 XII 2015 r.**

- ✓ Stopa bezrobocia rejestrowanego wyniosła 3,4%.
- ✓ Liczba zarejestrowanych bezrobotnych wyniosła 39724, z czego 48,4% stanowiły kobiety.
- ✓ Bez prawa do zasiłku było 86,5% bezrobotnych zarejestrowanych.
- ✓ Bezrobotni zarejestrowani dotychczas niepracujący stanowili 10,2%.

**BUDOWNICTWO MIESZKANIOWE w okresie styczeń-grudzień 2015 r. (dane wstępne)**

- ✓ W 2015 r. oddano do użytkowania 13063 mieszkania, tj. o 1901 (12,7%) mniej niż 2014 r.
- ✓ Z ogólnej liczby ukończonych mieszkań 974 wybudowali inwestorzy indywidualni, a 11508 deweloperzy.
- ✓ Przeciętna powierzchnia użytkowa wybudowanych mieszkań wyniosła 63,2 m<sup>2</sup>, przy czym mieszkanie indywidualne miało średnio 133,3 m<sup>2</sup>, a poza budownictwem indywidualnym 57,5 m<sup>2</sup>.
- ✓ Rozpoczęto budowę 20156 mieszkań (więcej niż przed rokiem o 1816, tj. o 9,9%).

**PODMIOTY GOSPODARKI NARODOWEJ W REJESTRZE REGON – stan w dniu 31 XII 2015 r.**

- ✓ W rejestrze REGON zarejestrowanych było 401339 podmiotów gospodarki narodowej (bez osób prowadzących gospodarstwa indywidualne w rolnictwie), tj. o 17722 (4,6%) więcej niż przed rokiem.
- ✓ Większość (55,8%) podmiotów gospodarki narodowej to osoby fizyczne prowadzące działalność gospodarczą – ich liczba wyniosła 223905.
- ✓ Liczba osób prawnych i jednostek organizacyjnych niemających osobowości prawnej wyniosła 177434, w tym 112727 to spółki handlowe.

**BEZPIECZEŃSTWO PUBLICZNE w okresie styczeń-grudzień 2015 r.**

- ✓ W 2015 r. w zakończonych postępowaniach przygotowawczych Policja stwierdziła 48982 przestępstwa, z czego 78,6% stanowiły przestępstwa kryminalne.
- ✓ Wskaźnik wykrywalności sprawców przestępstw stwierdzonych wyniósł 39,3%.

<sup>1</sup> Z uwagi na opóźnienia w opracowaniu danych demograficznych za 2015 r. (spowodowane wprowadzeniem przez Ministerstwo Spraw Wewnętrznych nowego systemu rejestracji aktów stanu cywilnego) koniecznych do przygotowania aktualnego bilansu ludności, ponownie zaprezentowano dane według stanu w dniu 31 XII 2014 r.

WYBRANE DANE O PODREGIONIE M.ST. WARSZAWA I JEGO DZIELNICACH NA TLE WOJEWÓDZTWA MAZOWIECKIEGO W OKRESIE  
STYCZEŃ–GRUDZIEŃ 2015 R.

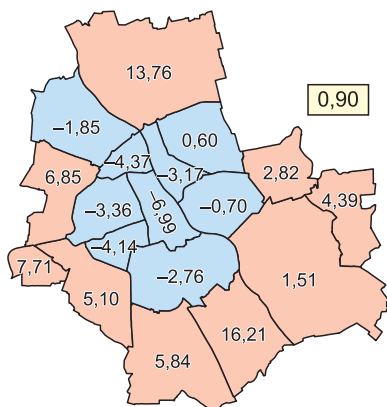
Wyszczególnienie	Ludność <sup>a</sup>		Przyrost naturalny na 1000 ludności <sup>b</sup>	Saldo migracji wewnętrznych i zagranicznych na pobyt stały na 1000 ludności <sup>b</sup>	Podmioty gospodarki narodowej w rejestrze REGON <sup>c d</sup>			Podjęte czynności i nałożone sankcje podczas służb patrolowych Straży Miejskiej	
	ogółem	w tym kobiety			ogółem	osoby prawne i jednostki organizacyjne niemające osobowości prawnej			osoby fizyczne prowadzące działalność gospodarczą
						ogółem	w tym spółki handlowe		
Województwo .....	5334511	2782420	0,68	2,46	766030	262994	142530	503036	x
Podregion .....	1735442	939250	0,90	5,22	401339	177434	112727	223905	633080
dzielnice:									
Bemowo .....	118057	62861	6,85	5,11	20810	5299	2585	15511	19660
Białoleka .....	109062	57527	13,76	27,09	18170	4866	2704	13304	22309
Bielany .....	131934	71817	-1,85	1,41	23052	6666	2941	16386	43404
Mokotów .....	218911	120529	-2,76	1,08	55442	26262	17024	29180	68647
Ochota .....	84280	46180	-4,14	0,01	19645	9175	5719	10470	33855
Praga-Południe .....	178309	97548	-0,70	1,62	36024	13017	6560	23007	66325
Praga-Północ .....	67279	36201	-3,17	-7,88	11256	4247	1974	7009	42091
Rembertów .....	23812	12429	2,82	6,87	3940	1174	517	2766	5007
Śródmieście .....	120091	66299	-6,99	-3,62	64025	48011	35166	16014	126427
Targówek .....	123677	66602	0,60	-0,92	19737	5615	3000	14122	32984
Ursus .....	56490	30095	7,71	9,08	9009	2498	1361	6511	11647
Ursynów .....	148385	79089	5,84	-0,17	29699	9353	5653	20346	24998
Wawer .....	72921	38629	1,51	14,79	16147	5211	2843	10936	16845
Wesoła .....	24073	12522	4,39	11,67	4841	1353	664	3488	5500
Wilanów .....	30703	16277	16,21	64,55	8741	3354	2397	5387	13537
Włochy .....	39940	21320	5,10	16,92	11599	6085	4183	5514	18414
Wola .....	138462	76137	-3,36	5,30	37059	20161	14338	16898	60750
Żoliborz .....	49056	27188	-4,37	12,38	11966	4929	2946	7037	20680

<sup>a</sup> Stan w dniu 31 XII 2014 r. <sup>b</sup> W 2014 r. <sup>c</sup> Stan w końcu okresu. <sup>d</sup> Bez osób prowadzących gospodarstwa indywidualne w rolnictwie.

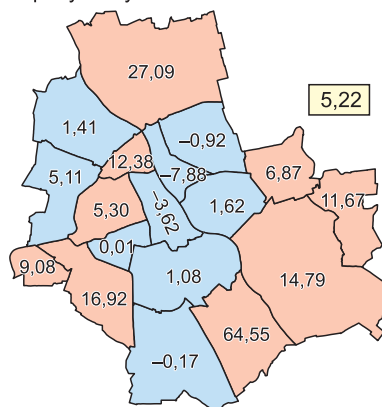
## WYBRANE WSKAŹNIKI DLA DZIELNIC

Wartość wskaźnika:  średnia w podregionie  powyżej średniej  poniżej średniej

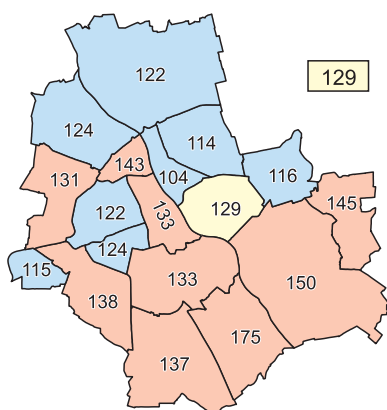
Przyrost naturalny  
na 1000 ludności w 2014 r.



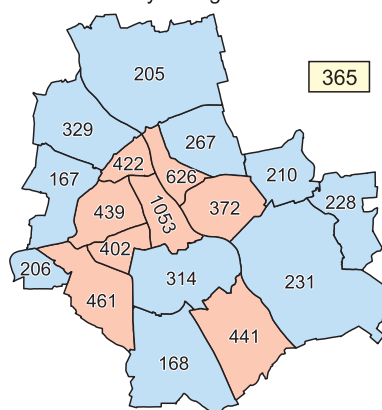
Saldo migracji wewnętrznych i zagranicznych  
na pobyt stały na 1000 ludności w 2014 r.



Osoby fizyczne zarejestrowane  
w rejestrze REGON na 1000 ludności<sup>a</sup>  
Stan w dniu 31 XII 2015 r.



Podjęte czynności i nałożone sankcje podczas służb  
patrolowych Straży Miejskiej na 1000 ludności<sup>a</sup>  
w okresie styczeń-grudzień 2015 r.



a Do przeliczeń przyjęto ludność według stanu w dniu 31 XII 2014 r.

Więcej informacji o podregionie i jego dzielnicach znajduje się w następujących publikacjach i opracowaniach udostępnianych co kwartał na stronie internetowej Urzędu <http://warszawa.stat.gov.pl/>:

- „Biuletyn Statystyczny Województwa Mazowieckiego”,
- „Przegląd Statystyczny Warszawy”,
- „Wybrane dane o podregionach województwa mazowieckiego”,
- „Monitoring stanu ludności”,
- „Monitoring bezrobocia rejestrowanego”,
- „Monitoring budownictwa mieszkaniowego”,
- „Monitoring stanu bezpieczeństwa publicznego”

oraz w Banku Danych Lokalnych <http://www.stat.gov.pl/bdl/> (moduł – dane krótkookresowe). Niektóre dane w BDL dostępne są również na poziomie gmin i dzielnic.